















Veloclub Sins, 2-Tagestour 20./21. August 2011 - Beatenberg/Hasliberg

DU, Mitte August 2011

Organisation	Datum, Zeit	Alle bzw. Gruppe Challenge (Dani U.)	Gruppe Comfort (xx)	Gruppe Speed (xx)
Tourdirektor: Dani U. 079 345 31 81	Sa., 20.8.2011 7.30 Uhr	Besammlung Gemeindehaus Sins; Verlad Gepäck (1 Gepäckstück pro Person)		
Gruppenleiter Challenge: Dani U. 079 345 31 81	7.40 Uhr	Abfahrt Sins - Aettenschwil - Fenkrieden - Gerligen - Eschenbach - Waldibrücke - Emmen - Seetalplatz - Malters - Schachen		
Gruppenleiter Comfort: xxx 079		Schachen - Wolhusen - Schwanderholzstutz - Entlebuch		Schachen - Farnbüel - Rengg - Entlebuch
Gruppenleiter Speed: xxx 079	Rest. Rössli, 50 m nach Kirche	Entlebuch - Schüpfheim - Escholzmatt (bis hierher ca. 65 km)		Entlebuch - Obermattegg - Wilischwand - Brandsegg - Tällemoos - Escholzmatt
	11.00 Uhr	Escholzmatt - Wiggen - Marbach - Schangnau - Schallenberg (1168 MüM) - Oberlangenegg		
Gruppenleiter: trägt Sorge, dass seine Gruppe komplett und unfallfrei ankommt.		[Veloweg Nr. 99] Aussereriz - Linde - Horrenbach/Reust - Schwanden [1076 MüM] - Tschingel - Sigriswil [807 MüM]	Unterlangenegg - Steffisburg - Thun - Gunten - Sigriswil (230 HM) / <i>Variante Seeroute: Gunten - Beatenbucht und mit Standseilbahn auf Beatenberg</i>	
Teilnehmer: melden sich bei Gruppenleiter an und ab.		Sigriswil - Wiler - Justistal [1125 MüM] - Beatenberg [1150 MüM] (total ca. 110 km)		Sigriswil - Gunten - Merligen - Beatenbucht (Abkürzung: Standseilbahn!) - Sundlauenen - Unterseen - Beatenberg
Begleiter: Gepäcktransp., fotografieren, Wasser, Taxi-Dienste, Notfälle.	Relaxen im Hotelgarten nach Dusche	Budget-Hotel Beatenberg (erste Verzweigung in Beatenberg <u>nach unten fahren</u> , bei Seilbahnstation vorbei; ca. 1.2 km; Zimmerbezug		
	18 - 22 Uhr	Abendessen, gemütliches Beisammensein		
	22.30 - 07.30	Nachtruhe & Erholung im Schlaf		
	7.45 - 8.45	Morgenessen im Hotel, auschecken		
	9.00 Uhr	Beatenberg - Unterseen - Interlaken		
		Interlaken - Wilderswil - Grindelwald - Grosse Scheidegg [1962 MüM] - Schwarzwaldalp - Willigen - Innertkirchen	Interlaken - (Aare überqueren!) Ringgenberg - Oberried - Brienz -> Veloweg Richtung Meiringen folgen! - Meiringen - Aareschlucht - Innertkirchen	
Unterkunft Beatenberg: Budget-Hotel, Hauptstrasse , Beatenberg, Tel. 033 841 82 82	Innertkirchen, Hotel Hof & Post (vor Anstieg zum Susten)	Weiterfahrt 13.00 Uhr ! Innertkirchen [625 MüM] - nach knapp 4km Abzweigung links Richtung Gental/Engstlenalp - nach ca. 2.5km Abzweigung nach Hasliberg [1391 MüM] - Hasliberg/Reuti - Brünigpass [1002 MüM]	Weiterfahrt 12.00 Uhr <Tische reservieren lassen> !	Weiterfahrt 12.30 Uhr <Tische reservieren lassen> !
		Brünigpass - Lungern - Giswil		
		Giswil - Sachseln - Sarnen	Giswil - Grossteil - Wilen - Sarnen	Giswil - Glaubenbielenpass [1611 MüM] - Sörenberg - Schüpfheim - Entlebuch - Sins
Begleitfahrzeug: Hans Neukomm, Handy 079 706 93 77		Sarnen - Alpnach - Stansstad - Luzern - Seebrücke - Schlossberg - Rotsee - Sädelwald - Rathausen - Waldibrücke - Eschenbach - Gerligen - Ballwil - Abtwil - Sins (ca. 120 km)		
	ca. 17 Uhr	Vereinigung in Sins, Hotel Löwen. Austausch von Leiden und Heldentaten. Wer mag, mit Partnerinnen und zum Abendessen.		