

Varesiner Valle mit dem Velo-Club Sins

Informationen

Samstag / Sonntag: 30. / 31. Mai 2009

Abfahrt: 05.00 in Sins (gemäss Josef Imbach)

Treffpunkt: 06.45 in Bellinzona Raststätte

Unterkunft: noch pendent

Es freut mich an Pfingsten mein Versprechen einzulösen und Euch durch eines meiner bevorzugten südlichen Trainingsgebiete begleiten zu dürfen. Diese Trainingsrouten bilden ein echtes Dorado für Radler. In schmalen Serpentinien führen die Aufstiege meistens durch den Wald über kleine Pässe und Enden immer wieder an den Gestaden irgend eines Laghi oder Lagetthi und können nach Belieben verlängert werden.

Die Touren führen durch eine sehr verkehrsarme, hügelige Region zwischen Luganersee und Lago Maggiore durch die Valle Cuvia, Travaglia, Tresa und Ganna, teilweise auf der Strecke der letztjährigen Radweltmeisterschaft. Veranstaltungen wie der Giro d'Italia und die Weltmeisterschaften führten dazu, dass in den letzten Jahren viele dieser Waldsträsschen und kleinen Pässe neu asphaltiert wurden.

Touren Samstag

Gruppe I 108 Km 1'650 HD Start: 08.30

Gruppe II 72 Km 1'050 HD Start: 08.40

Touren Sonntag

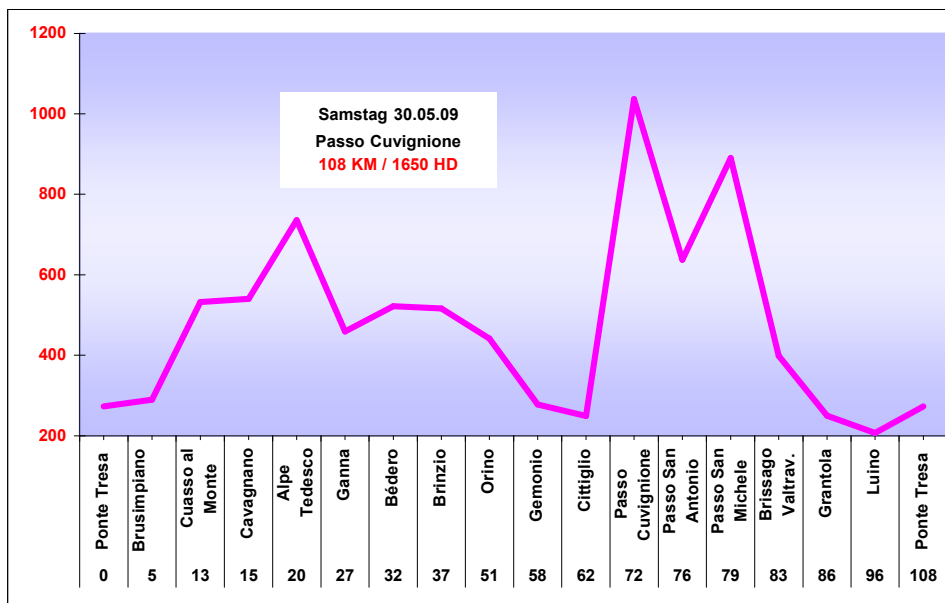
Gruppe I 109 Km 1'750 HD Start: 08.30

Gruppe II 110 Km 1'250 HD Start: 08.30

Anmeldungen nur definitive mit Josef Imbach regeln !

Gruppe I Samstag - Tour

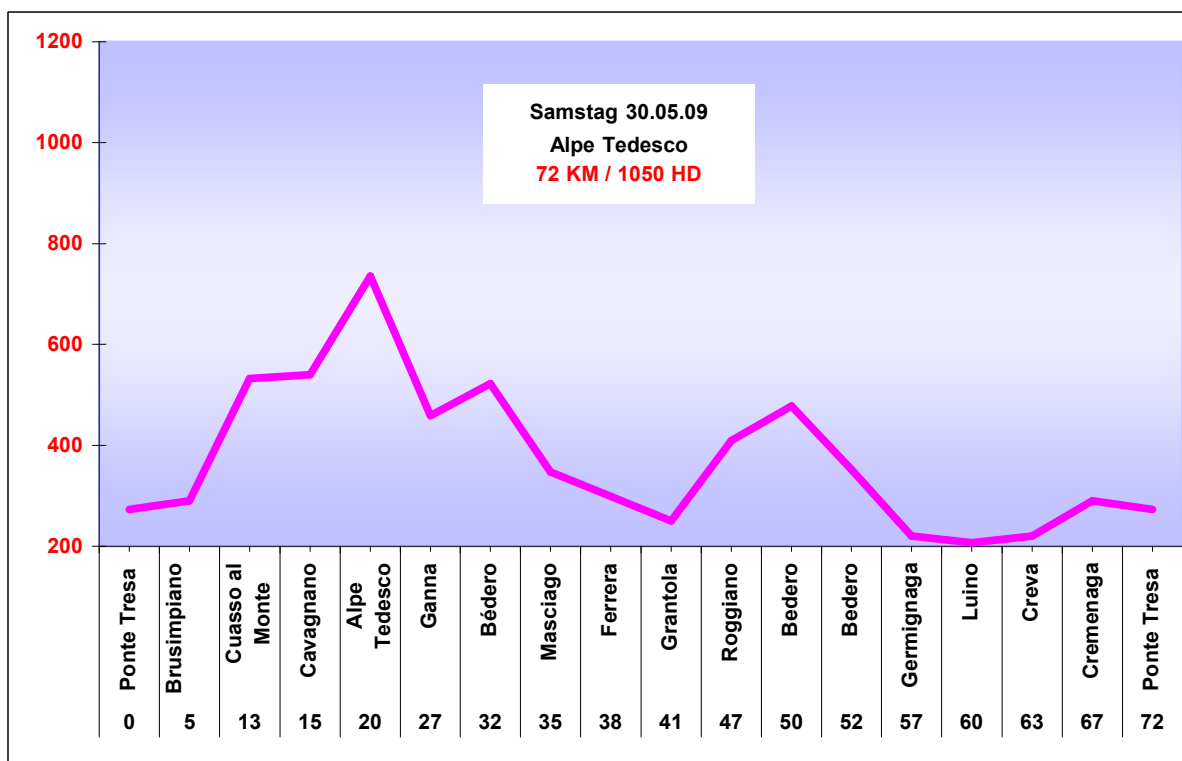
KM	Ort	M.ü.M.
0	Ponte Tresa	273
5	Brusimpiano	290
13	Cuasso al Monte	532
15	Cavagnano	540
20	Alpe Tedesco	736
27	Ganna	459
32	Bédero	522
37	Brinzio	516
51	Orino	442
58	Gemonio	278
62	Cittiglio	249
72	Passo Cuvignone	1036
76	Passo San Antonio	637
79	Passo San Michele	890
83	Brissago Valtrav.	399
86	Grantola	250
96	Luino	207
108	Ponte Tresa	273



Gruppe II Samstag - Tour

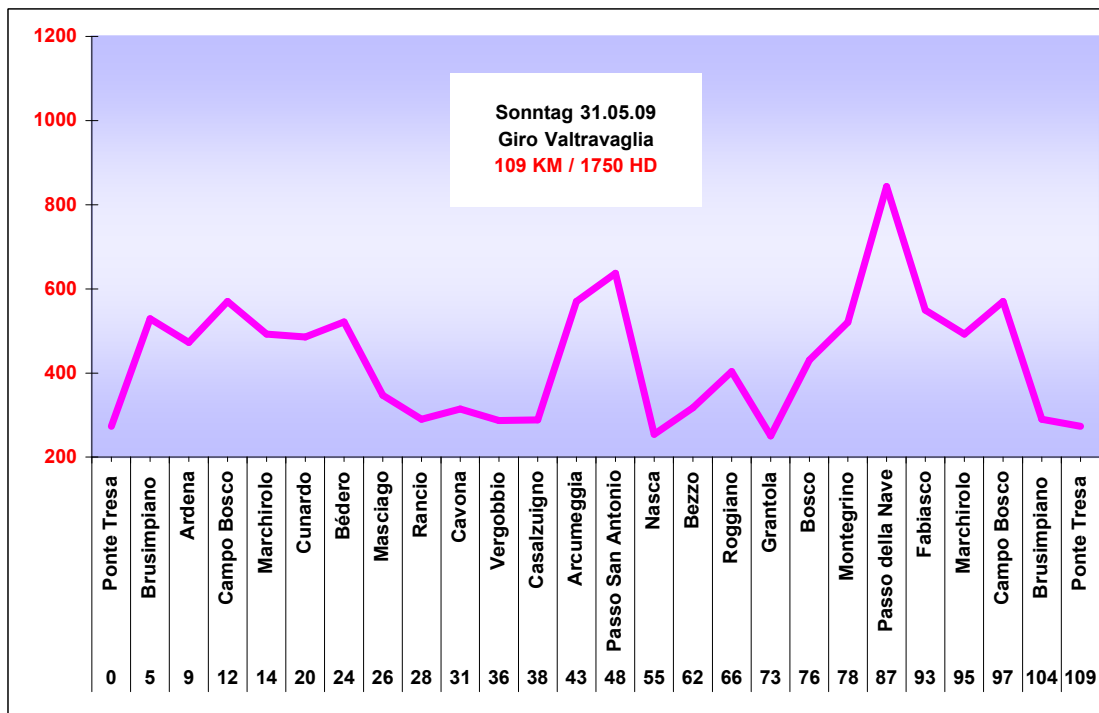
KM	Ort	M.ü.M.
0	Ponte Tresa	273
5	Brusimpiano	290
13	Cuasso al Monte	532
15	Cavagnano	540
20	Alpe Tedesco	736
27	Ganna	459
32	Bédero	522
35	Masciago	347
38	Ferrera	299
41	Grantola	250
47	Roggiano	409
50	Bedero	478
52	Bedero	352
57	Germignaga	220
60	Luino	207
63	Creva	220
67	Cremenaga	290
72	Ponte Tresa	273

267
196
63
228
70



Gruppe I Sonntag - Tour

KM	Ort	M.ü.M.
0	Ponte Tresa	273
5	Brusimpiano	529
9	Ardena	473
12	Campo Bosco	570
14	Marchirolo	493
20	Cunardo	486
24	Bédero	522
26	Masciago	347
28	Rancio	290
31	Cavona	314
36	Vergobbio	287
38	Casalzuigno	288
43	Arcumeggia	570
48	Passo San Antonio	637
55	Nasca	254
62	Bezzo	317
66	Roggiano	404
73	Grantola	250
76	Bosco	431
78	Montegrino	521
87	Passo della Nave	843
93	Fabiasco	550
95	Marchirolo	493
97	Campo Bosco	570
104	Brusimpiano	290
109	Ponte Tresa	273



Gruppe II Sonntag - Tour

KM	Ort	M.ü.M.
0	Ponte Tresa	273
8	Agno	277
20	Morcote	272
34	Riva San Vitale	273
44	Porto Geresio	274
52	Brusimpiano	290
54	Campo Bosco	570
56	Ardena	273
61	Marchirolo	493
64	Fabiasco	550
67	Bosco	450
74	Montegrino	521
88	Passo della Nave	843
93	Fabiasco	550
96	Marchirolo	493
54	Campo Bosco	570
105	Brusimpiano	290
110	Ponte Tresa	273

